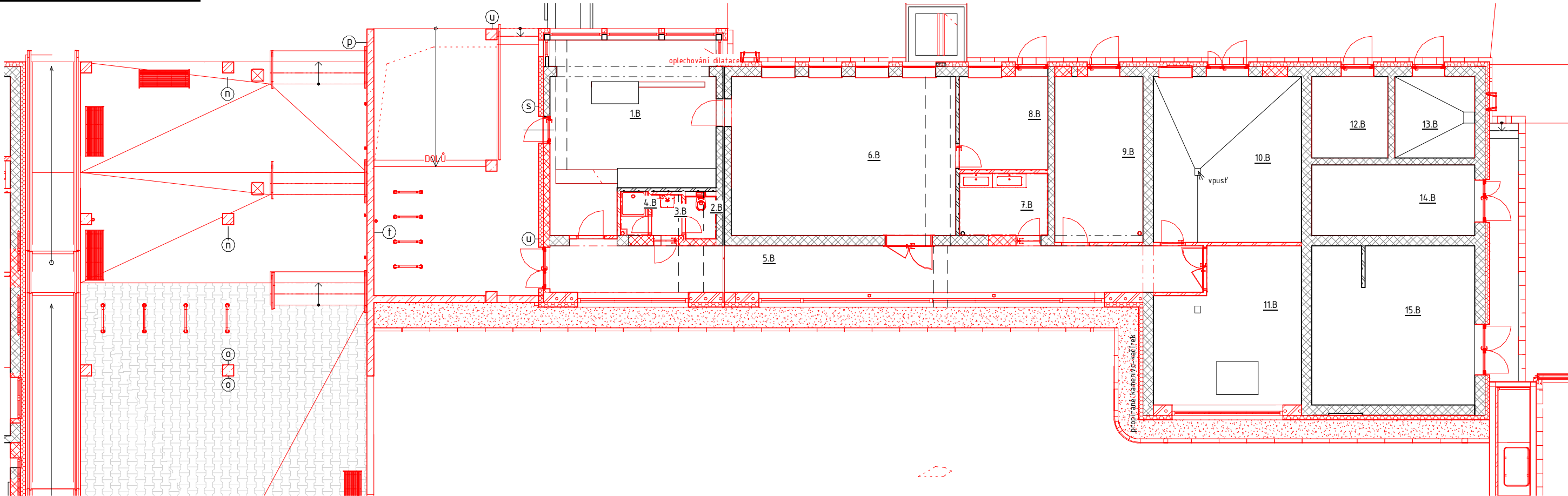
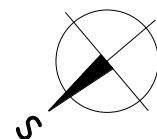


PŮDORYS 1NP-BUDOVA B



Tabulka místností 1NP -OS B		
ČM	Název	Plocha [m ²]
1.B	Dopravní kancelář	36,1 m ²
2.B	WC	1,7 m ²
3.B	Předsíň	1,6 m ²
4.B	Sprcha	1,6 m ²
5.B	Chodba	31,5 m ²
6.B	Releová místnost	46,7 m ²
7.B	Aku baterie	7,2 m ²
8.B	Kancelář	10,8 m ²
9.B	3x RACK	19,2 m ²
10.B	Sklad/Dřina	32,1 m ²
11.B	Výměník	27,3 m ²
12.B	Des-nlace	8,1 m ²
13.B	Sklad olejů	8,6 m ²
14.B	Rozvedna	15,0 m ²
15.B	Trafostanice	33,7 m ²
Celkem		281,2 m ²

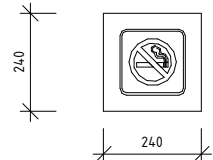


± 0,000=334,2 m.n.m

Orientační schéma:		Razítko oprávněné osoby:	
Podpis:		Datum:	
Revize:	Datum:	Popis:	Kontroloval:
-	-	-	-
Stavebník/Investor: Správa železnic, státní organizace			
Adresa: Dlážděná 1003/7, 110 00 Praha 1			
Zástupce investora: Stavební správa východ			
Adresa: Nerudova 1, 779 00 Olomouc			
Zhotovitel stavby:		Společnost Koprivnice ON	
Adresa:		Suderova 2024/8, 709 00 Ostrava	
Kontakt:		T: 728600747 E: info@jmyardservice.cz	
Zhotovitel objektu:		brucknerprojekt s.r.o.	
Adresa:		Horní 1334/31, 742 21 Koprivnice	
Kontakt:		T: (+420 777 270 731) E: tomas@brucknerprojekt.cz	
Hlavní projektant (HIP):		Specialista:	Odpovědný projektant:
Ing.Jana Marková		Ing.Tomáš Brückner	Ing.Tomáš Brückner
Zpracovatel:		Ing.Tomáš Brückner	
Název stavby/akce:		Koprivnice ON - rekonstrukce části výpravní budovy	
Název části:		D.2.2. POZEMNÍ STAVEBNÍ OBJEKTY	
Název objektu:		SO 01 Výpravní budova Koprivnice	
Název přílohy:		D.2.2.4.Orientační systém	
Název dílčí části přílohy:		Orientační systém 1NP-BUDOVA B	
Kraj:		Katastrální území:	TUDU:
Moravskoslezský		Koprivnice (599565)	2171F1
Stupeň dokumentace:		Datum zpracování:	Formáty:
DSP+PDPS		08/2023	8xA4
Měřítko:		1:100	
Číslo:		Strana dokumentace:	Číslo:
5		1	2
3		4	5
6		7	8
9		10	11
12		13	14
15		16	17
18		19	20
21		22	23
24		25	26
27		28	29
30		31	32
33		34	35
36		37	38
39		40	41
42		43	44

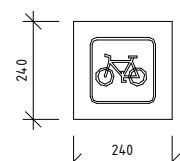
LEGENDA ORIENTAČNÍHO SYSTÉMU
BUDOVA B :

n zákazový piktogram - **Zákaz kouření**
barva RAL 9003 bílá - vnitřní kruh, RAL 5003 modrá pro podklad a vnější část kruhu, černá pro symbol cigarety a červená pro přeškrtnutý kruh
- umístění pod novým přístřeškem na sloupu



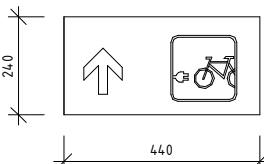
2ks

o základní piktogram - **jízdní kolo**
barva RAL 9003 bílá pro písmo a symboly a RAL 5003 modrá pro podklad
- umístění pod novým přístřeškem na sloupu ccav=2,25m



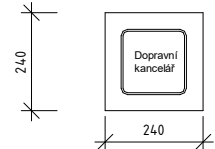
2 ks

p směrová tabule - **elektrokolo**
barva RAL 9003 bílá pro písmo a symboly a RAL 5003 modrá pro podklad
- umístění pod novým přístřeškem na stěně na výstupu schodiště v=2,25m



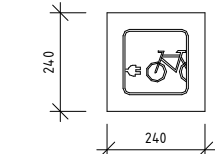
1 ks

s základní piktogram - **dopravní kancelář**
barva RAL 9003 bílá pro písmo a symboly a RAL 5003 modrá pro podklad
- umístění vlevo od vstupu do dopravní kanceláře v=2,2m



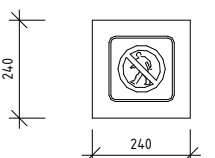
1 ks

t základní piktogram - **elektrokolo-dobíjecí stanice**
barva RAL 9003 bílá pro písmo a symboly a RAL 5003 modrá pro podklad
- umístění uprostřed ŽB stěny v=2,2m



1 ks

u zákazový piktogram - **Zákaz vstupu**
barva RAL 9003 bílá - vnitřní kruh, RAL 5003 modrá pro podklad a vnější část kruhu, černá pro symbol osoby a červená pro přeškrtnutý kruh
- umístění vlevo od vstupu do budovy B v=2,2m



2ks

POZNÁMKY:

Veškeré piktogramy a orientační systém bude proveden v souladu s Technickou normou Železnic TNŽ 73 6390, Směrnici SZDC č. 118 a dále dle příslušných grafických manuálů a požadavků investora. Ve znění případných pozdějších novel.